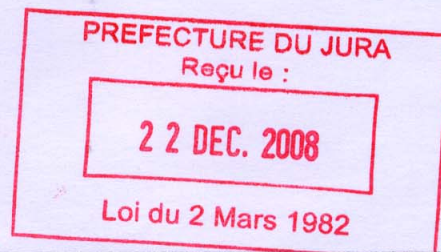


CARTE COMMUNALE DE CUTTURA



II - PLAN DES SECTEURS CONSTRUCTIBLES

1/5000°

- ⇒ Elaboration prescrite le 15 mars 2002
- ⇒ Mise à l'enquête publique du 07 Juillet 2008 au 08 août 2008
- ⇒ Approuvée par délibération du Conseil municipal le : 11.12.08
- ⇒ Approuvée par arrêté préfectoral en date du : 17.02.09

Dossier
Approuvé

*Vu pour rester annexé à la délibération
en date du 11.12.2008
le Maire, J. Louis David*



JURA Habitat






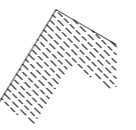
ACCOMPAGNER & DÉVELOPPER

Agence de Dole
9 avenue Aristide Briand - 39 100 DOLE
☎ 03.84.82.24.79.
Fax : 03.84.82.14.42.
Email : contact@jurahabitat.fr

Siège social : Maison de l'habitat
32 rue Rouget de Lisle - 39 000 LONS LE SAUNIER
☎ 03.84.86.19.10.
Fax : 03.84.86.19.19.
Email : contact@jurahabitat.fr

Agence de Saint-Claude
9 rue de la Poyat - 39 200 ST CLAUDE
☎ 03.84.45.17.66.
Fax : 03.84.45.10.46.
Email : c.ruellan@jurahabitat.fr



-  Délimitation des secteurs constructibles
-  Délimitation des secteurs constructibles réservés à l'activité
-  Exploitation agricole
-  Délimitation du périmètre de protection des plans d'eau de montagne (art L145-5 du code de l'urbanisme)